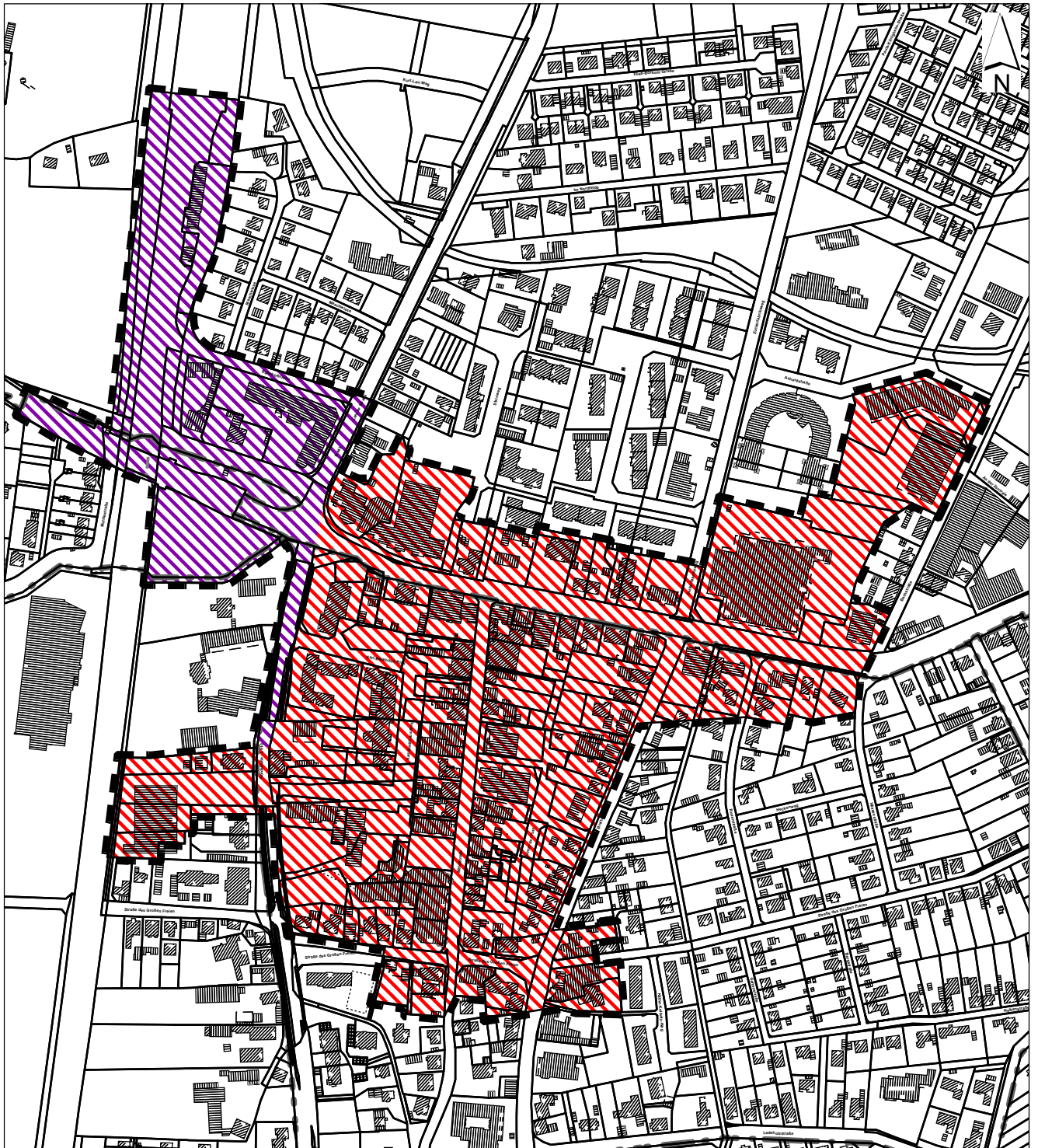


## Anlage 1 zum Antrag Sofortprogramm "Perspektive Innenstadt!"






Dieser Auszug ist gesetzlich geschützt (NVerMG). Vervielfältigungen, Umarbeitungen, Veröffentlichungen oder Weitergabe an Dritte nur mit Zustimmung des Herausgebers LGLN, ausgenommen Vervielfältigungen und Umarbeitungen zur innerdienstlichen Verwendung und zum eigenen Gebrauch bei Behörden.


Quelle: Auszug aus den Geobasisdaten der Niedersächsischen Vermessungs- und Katasterverwaltung

© 2021



### Legende

-  Innerstädtischer Bereich
-  Bahnhofsumfeld
-  Zentraler Versorgungsbereich

0 50 100 200 300 400  
 Meter

1:5.000

Stand: 07.07.2021