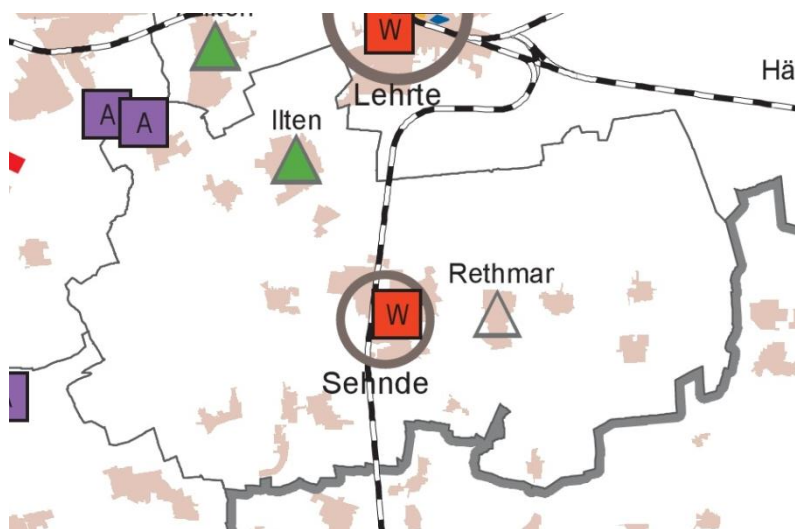




















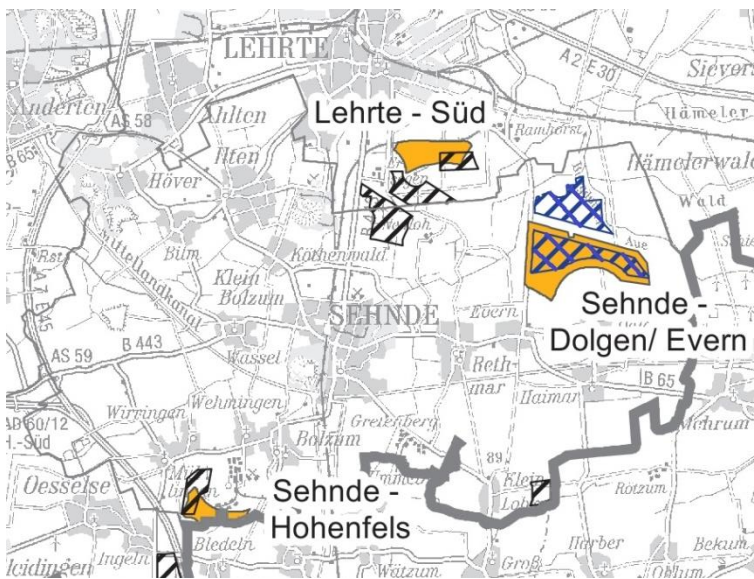
Erläuterungskarte 1
**Siedlungsstruktur und
Versorgungsstruktur
des Einzelhandels**



-  Oberzentrum
-  Mittelzentrum mit oberzentraler Teilfunktion
-  Mittelzentrum
-  Grundzentrum
-  Ländlich strukturierte Siedlung mit Ergänzungsfunktion Wohnen
-  Ländlich strukturierte Siedlung mit Ergänzungsfunktion Wohnen und Nahversorgungsschwerpunkt
-  Nahversorgungsschwerpunkt
-  Standort Schwerpunktaufgabe Sicherung und Entwicklung von Wohnstätten
-  Standort Schwerpunktaufgabe Sicherung und Entwicklung von Arbeitsstätten
-  Vorranggebiet Siedlungsentwicklung
-  Vorranggebiet industrielle Anlagen und Gewerbe
-  Versorgungs-kern
-  Regional bedeutsamer Fachmarktstandort
-  Siedlungsfläche
-  Vorranggebiet Siedlungsbeschränkungsbereich
-  SPNV
-  Städte- und Gemeindegrenze
-  Grenze der Region Hannover

Planungskonzept Windenergie

Festlegung von
"Vorranggebieten
Windenergienutzung"
mit Ausschlusswirkung



 Vorranggebiet
Windenergienutzung


 Städte- und
Gemeindegrenze

 Grenze der
Region Hannover

Nachrichtliche Darstellungen des RROP2005:

- Vorrangstandort Wind-
energiegewinnung
Einzelanlage RROP 2005

 Vorrangstandort Wind-
energiegewinnung
RROP2005

 Potenzialfläche Wind-
energie 13. bis 15.
Änderung RROP 2005