

Eigenentwicklungskataster
 RROP 2016 - Entwurf
 Stadt Sehnde

Ortsteile von Sehnde	Siedlungsfläche Stand:15.07.2016	Basiswert 5% in m²	Ermessens- zuschlag 7% in m²	Siedlungsfläche Stand:RROP2005	Zuwachs zum RROP 2005 in m²	Zuwachs zum RROP 2005 in %
Bilm	325.985	16.299	22.819	303.627	22.358	7,4%
Bolzum	398.263	19.913	27.878	377.289	20.974	5,6%
Dolgen	217.555	10.878	15.229	203.971	13.584	6,7%
Evern	281.089	14.054	19.676	271.474	9.615	3,5%
Gretenberg	60.990	3.049	4.269	54.576	6.414	11,8%
Haimar	318.881	15.944	22.322	318.348	533	0,2%
Höver*	454.135	22.707	31.789			
Klein-Lopke	132.085	6.604	9.246	128.337	3.748	2,9%
Müllingen	169.666	8.483	11.877	159.128	10.538	6,6%
Wassel	315.975	15.799	22.118	292.656	23.319	8,0%
Wehmingen	268.824	13.441	18.818	245.489	23.335	9,5%
Wirringen	134.181	6.709	9.393	125.943	8.238	6,5%
Sehnde	3.077.629	153.881	215.434	2.480.838	142.656	5,8%

* Höver ist seit dem RROP-Entwurf 2016 Eigenentwicklungsort


Eigenentwicklung Stadt Sehnde / OT. Bolzum

Stand: 15.07.2016

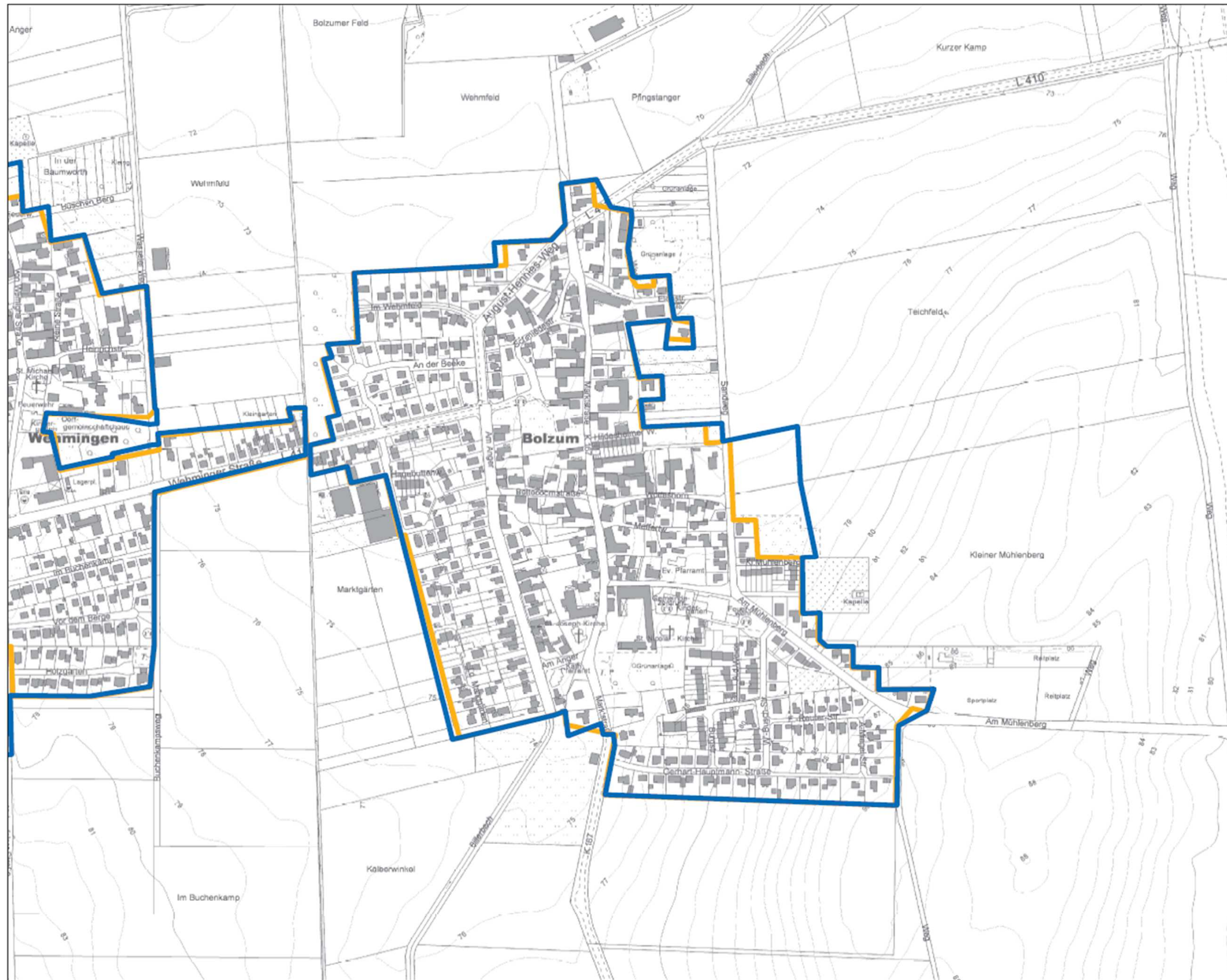


16_Bolzum

398262,63 qm

 Neuabgrenzung
RROP 2016

 Abgrenzung
RROP 2005



0 30 60 120 180
Meter


Eigenentwicklung Stadt Sehnde / OT. Dolgen

Stand: 15.07.2016

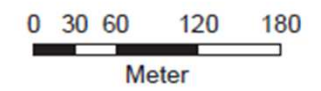
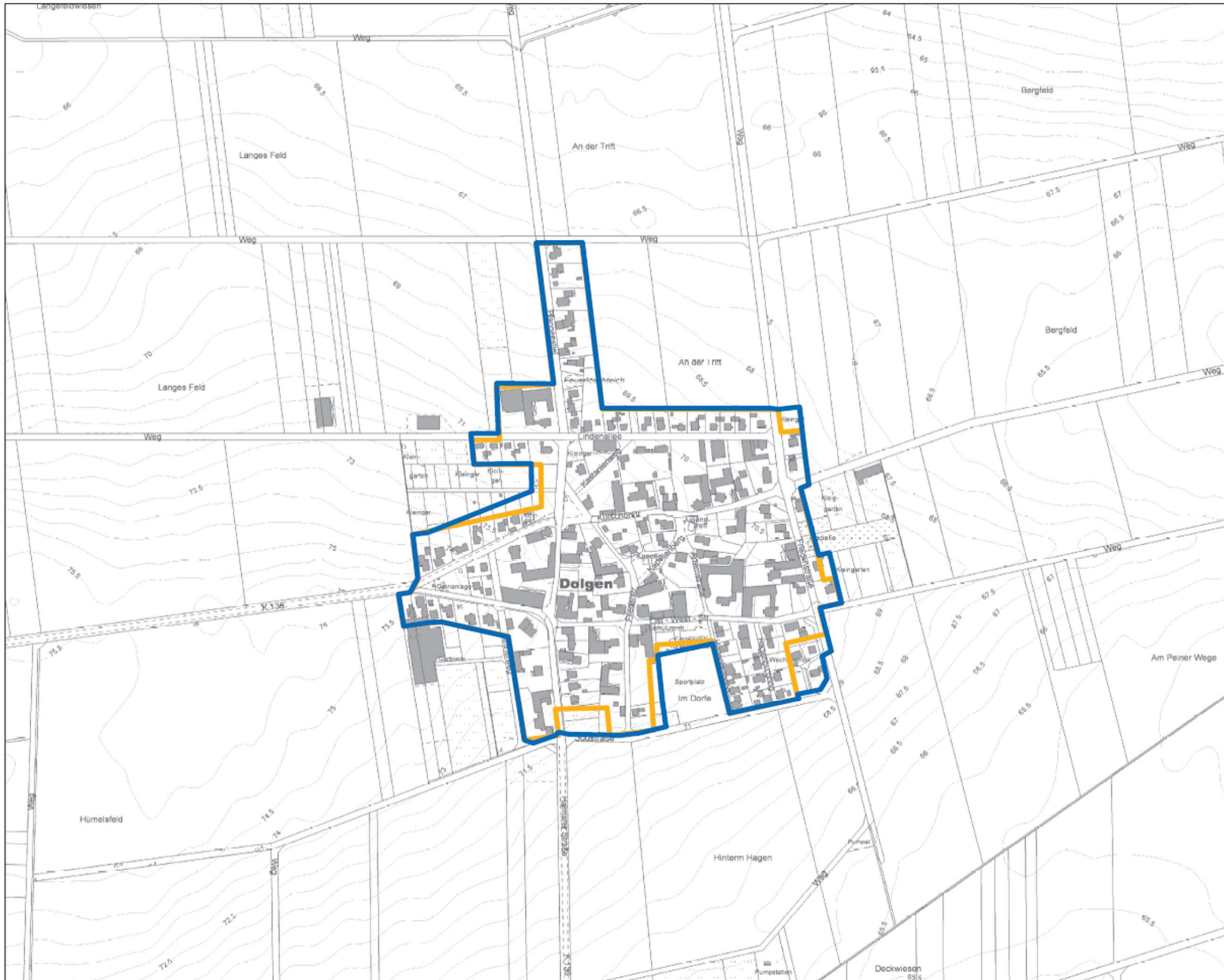



16_Dolgen

217555,05 qm

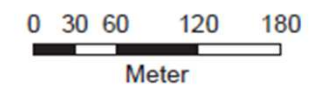
 Neuabgrenzung
RROP 2016


 Abgrenzung
RROP 2005



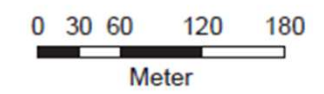
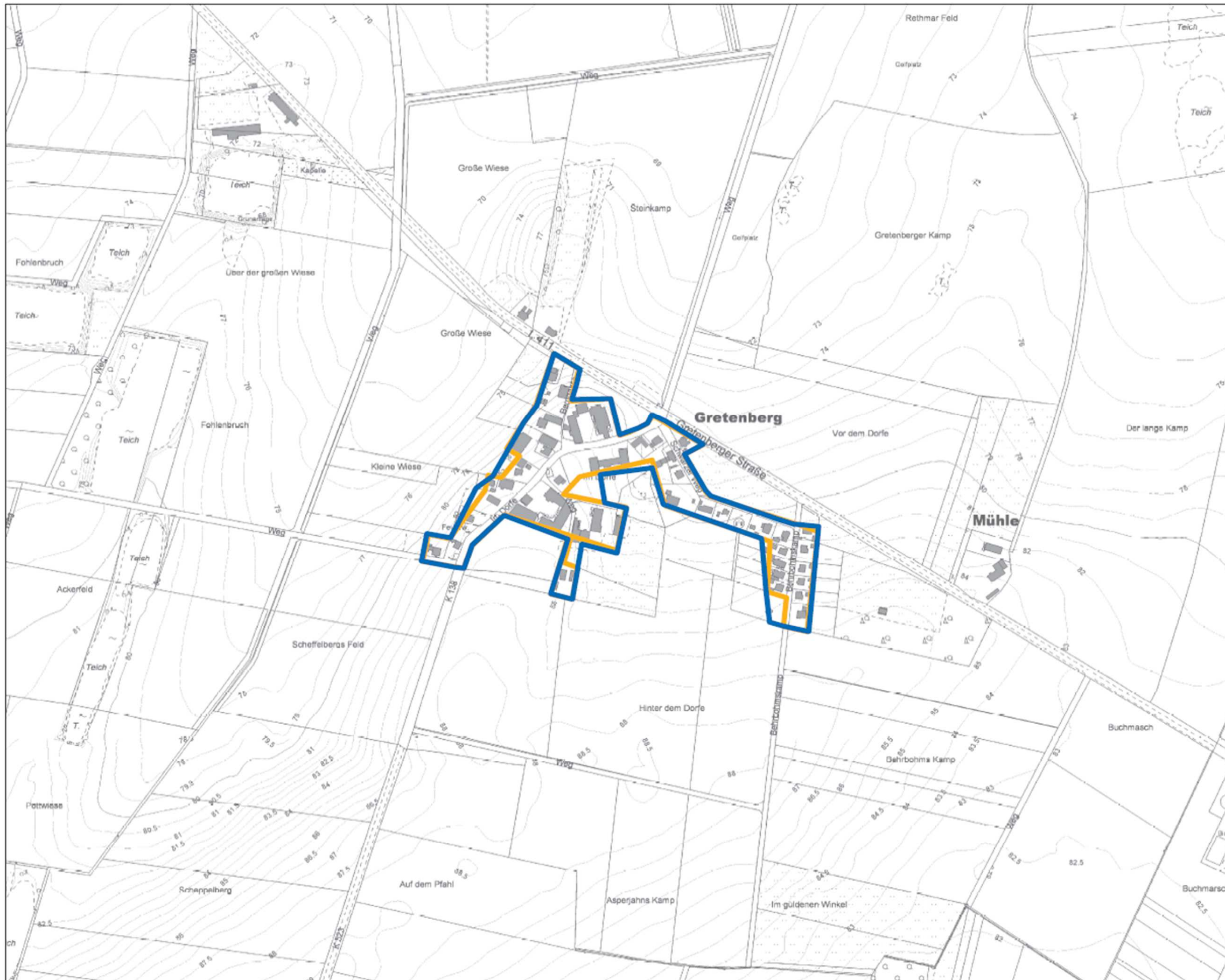
 Neuabgrenzung
RROP 2016


 Abgrenzung
RROP 2005



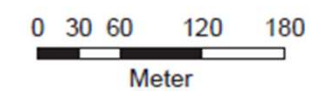
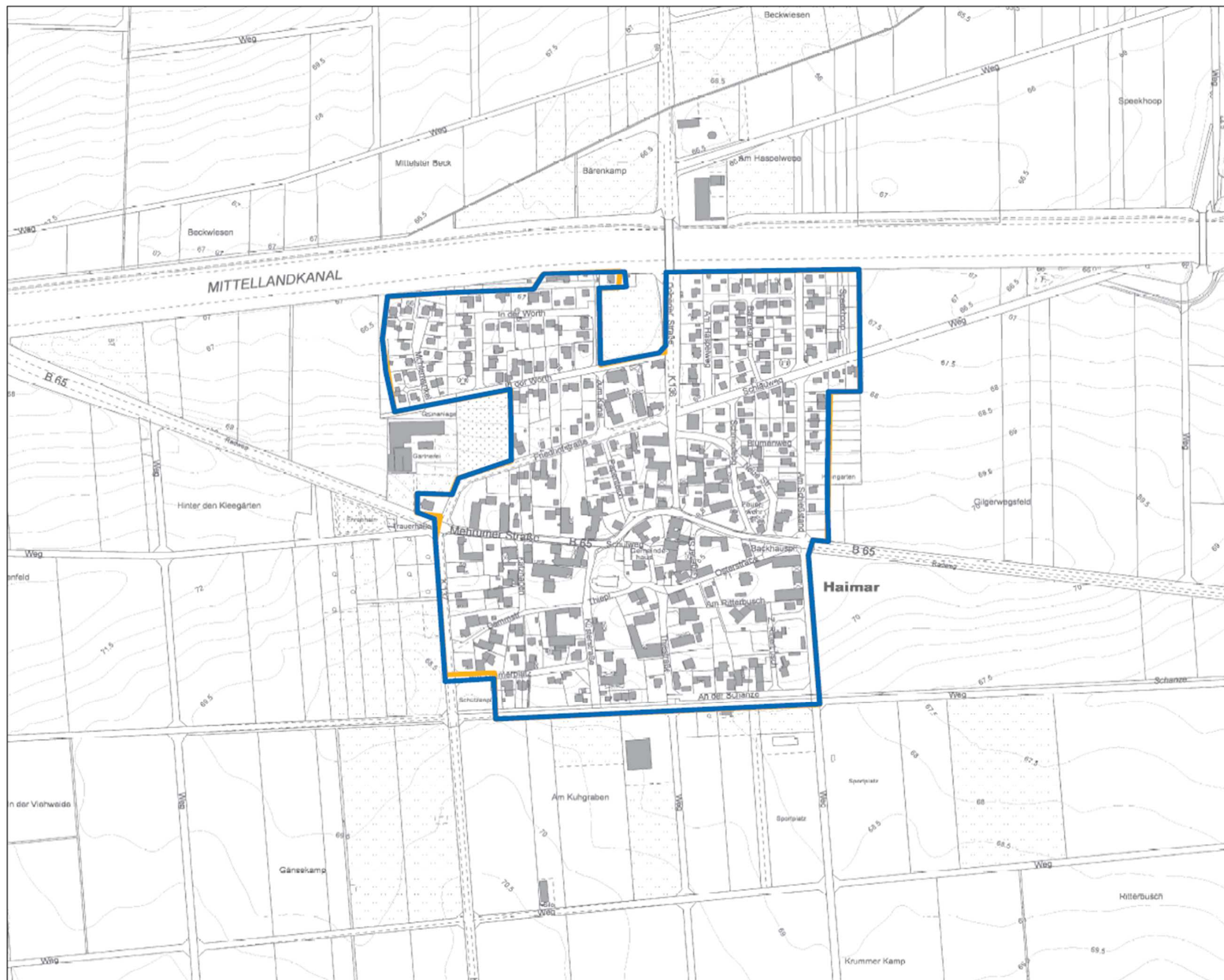
 Neuabgrenzung
RROP 2016


 Abgrenzung
RROP 2005



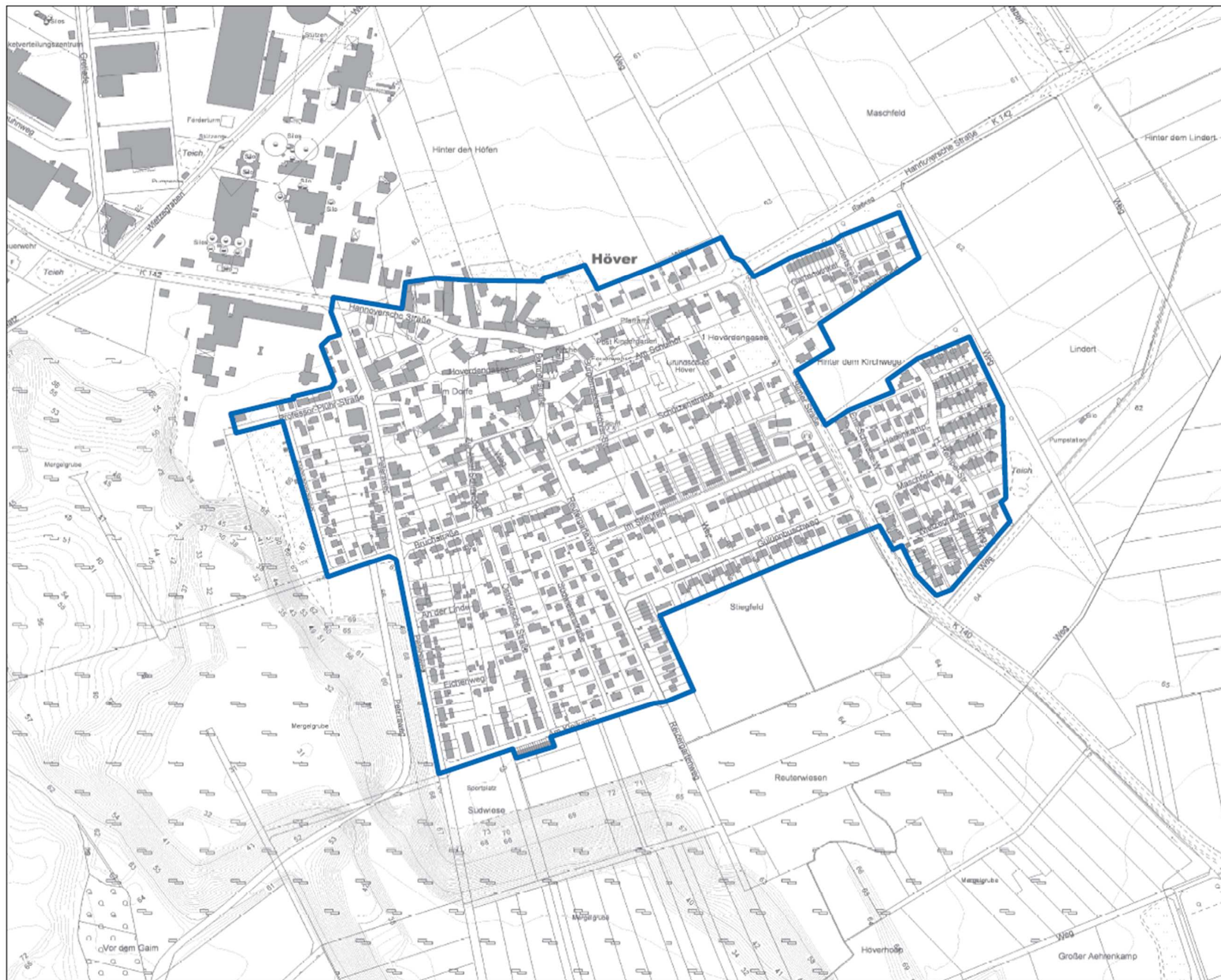
 Neuabgrenzung
RROP 2016


 Abgrenzung
RROP 2005



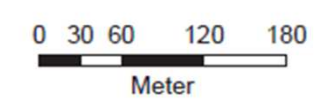
 Neuabgrenzung
RROP 2016

 Abgrenzung
RROP 2005

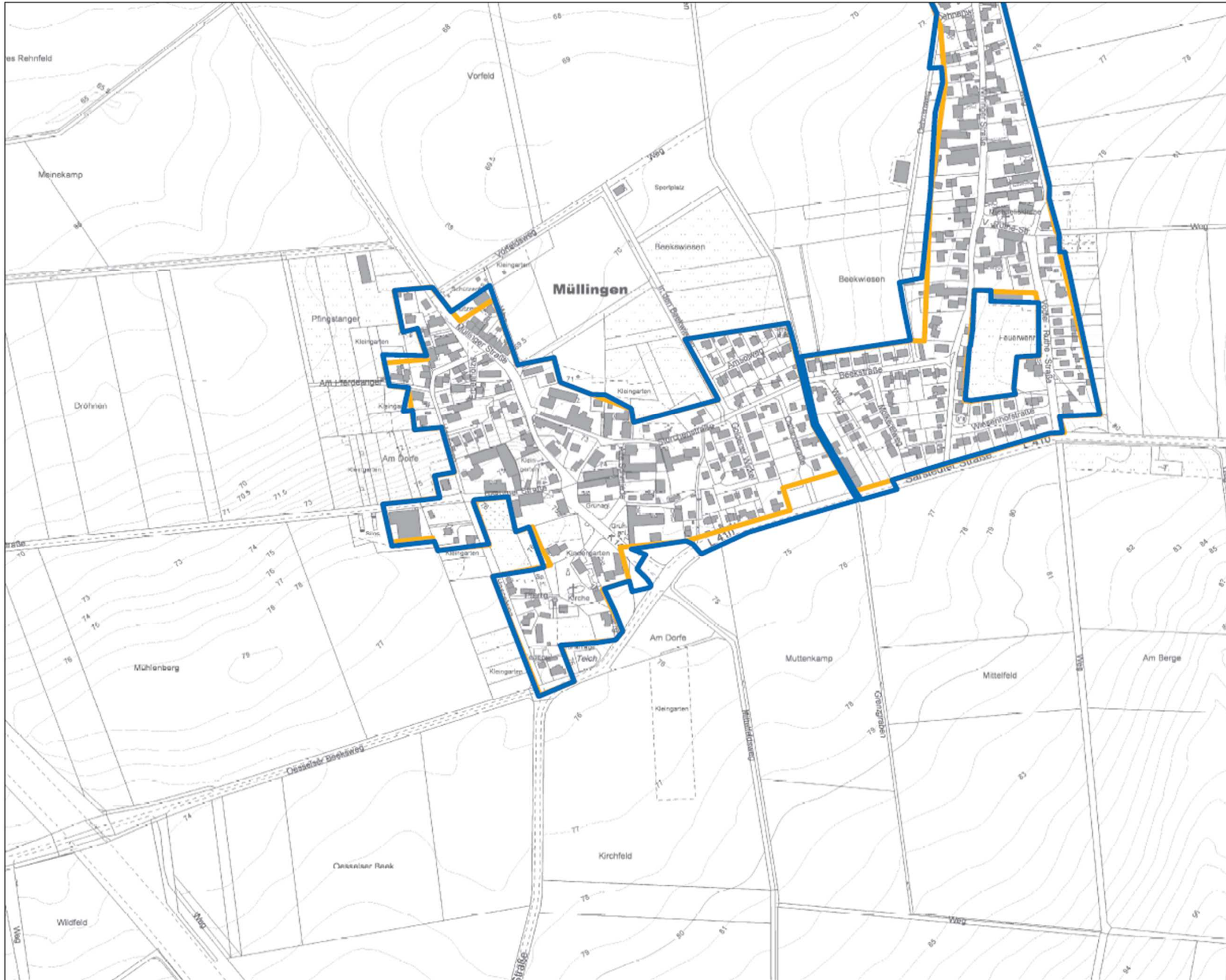


 Neuabgrenzung
RROP 2016

 Abgrenzung
RROP 2005



Eigenentwicklung Stadt Sehnde / OT. Müllingen




Stand: 15.07.2016

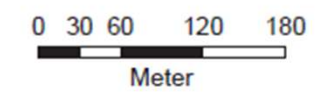


16_Müllingen

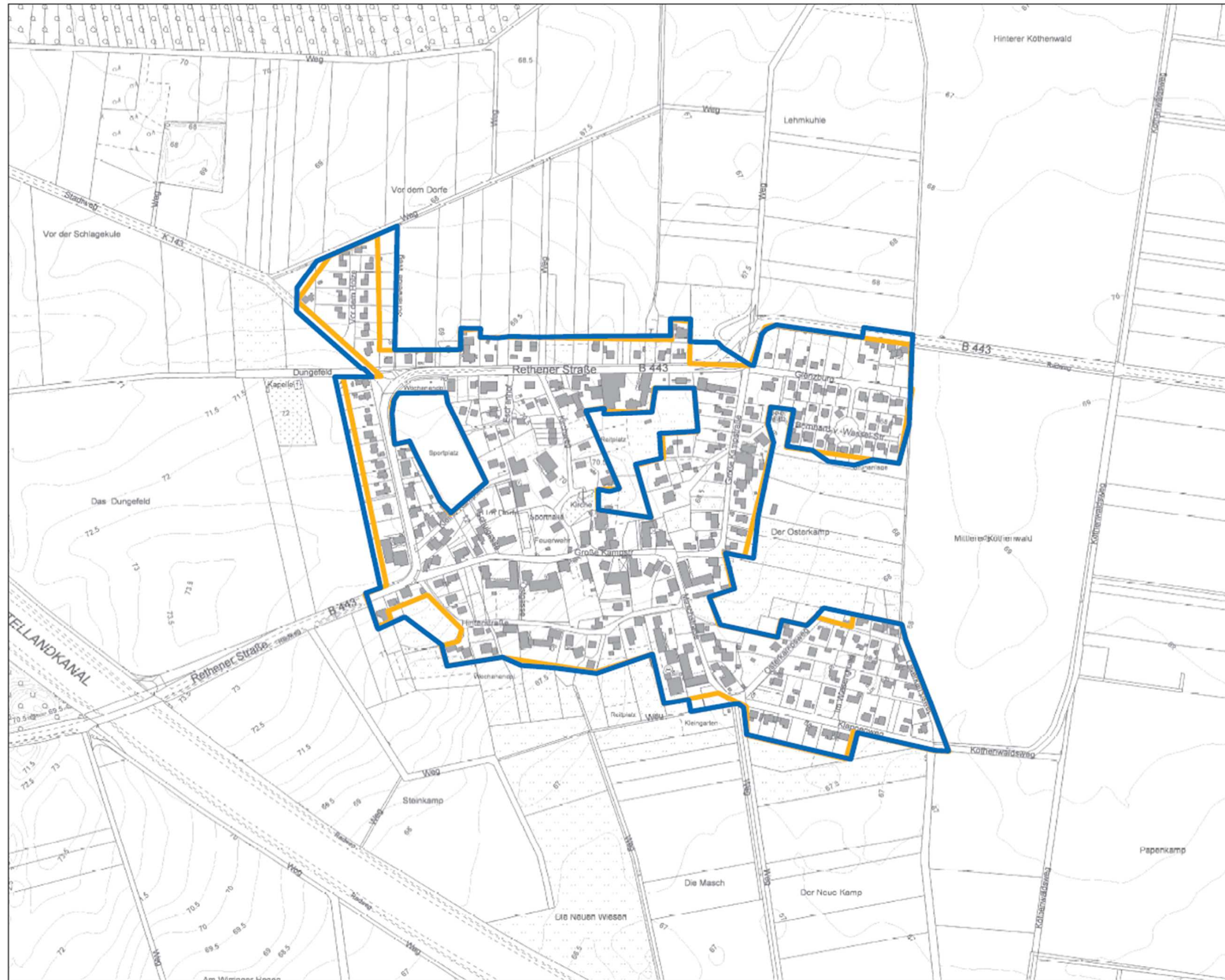
169666,11 qm

 Neuabgrenzung
RROP 2016

 Abgrenzung
RROP 2005



Eigenentwicklung Stadt Sehnde / OT. Wassel




Stand: 19.07.2016

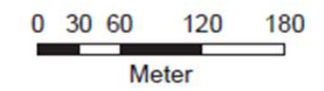


16_Wassel

315975,11 qm

 Neuabgrenzung
RROP 2016

 Abgrenzung
RROP 2005




Eigenentwicklung Stadt Sehnde / OT. Wehmingen

Stand: 15.07.2016



16_Wehmingen

268823,58 qm

 Neuabgrenzung
RROP 2016

 Abgrenzung
RROP 2005

